

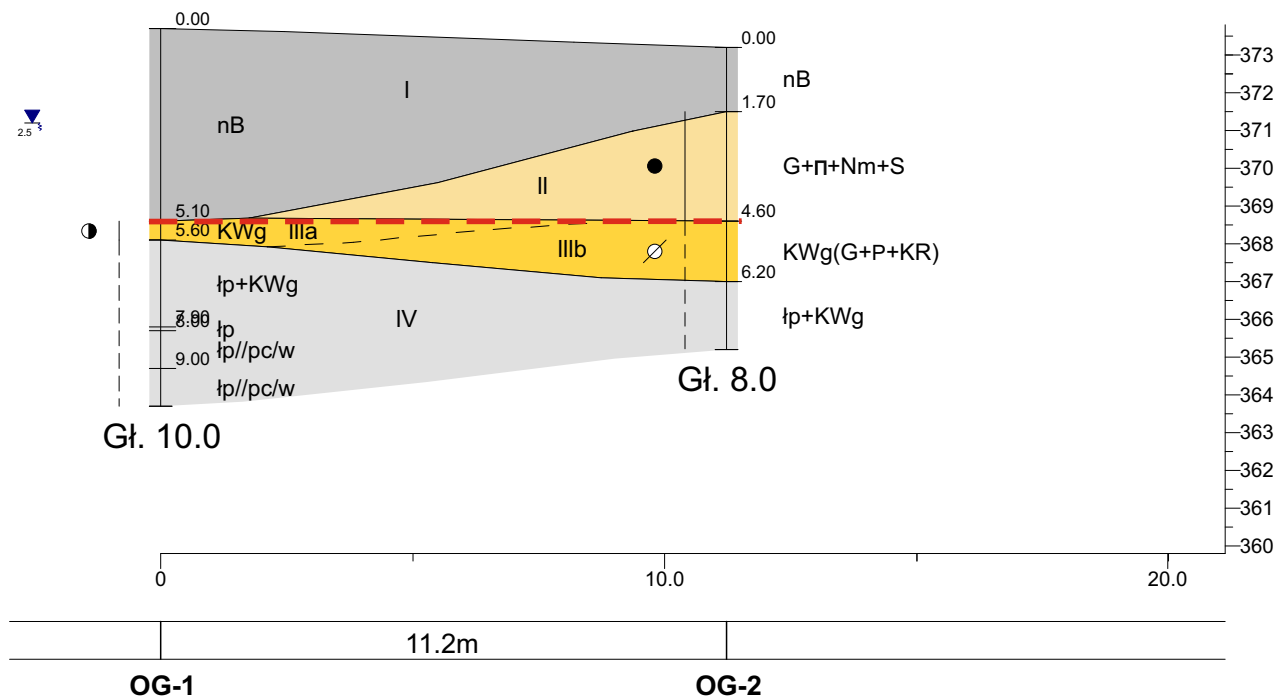

SW

OG-1
373.70OG-2
373.20



NE

m n.p.m.

m n.p.m.

Skala
1: $\frac{150}{200}$ 

prawdopodobna płaszczyna poślizgu

	Wykonawca 		Inwestor: Miasto Bielsko-Biała, pl. Ratuszowy 1, 43-300 Bielsko-Biała	Zał: 5
	Data: XII.2025		Temat: DOKUMENTACJA GEOLOGICZNO-INŻYNIERSKA	
	Odrysował: J. WALIGÓRA		Tytuł: Przekrój geologiczno-inżynierski	
	Dokumentator: J. WALIGÓRA		Skala: 1: 150/200	